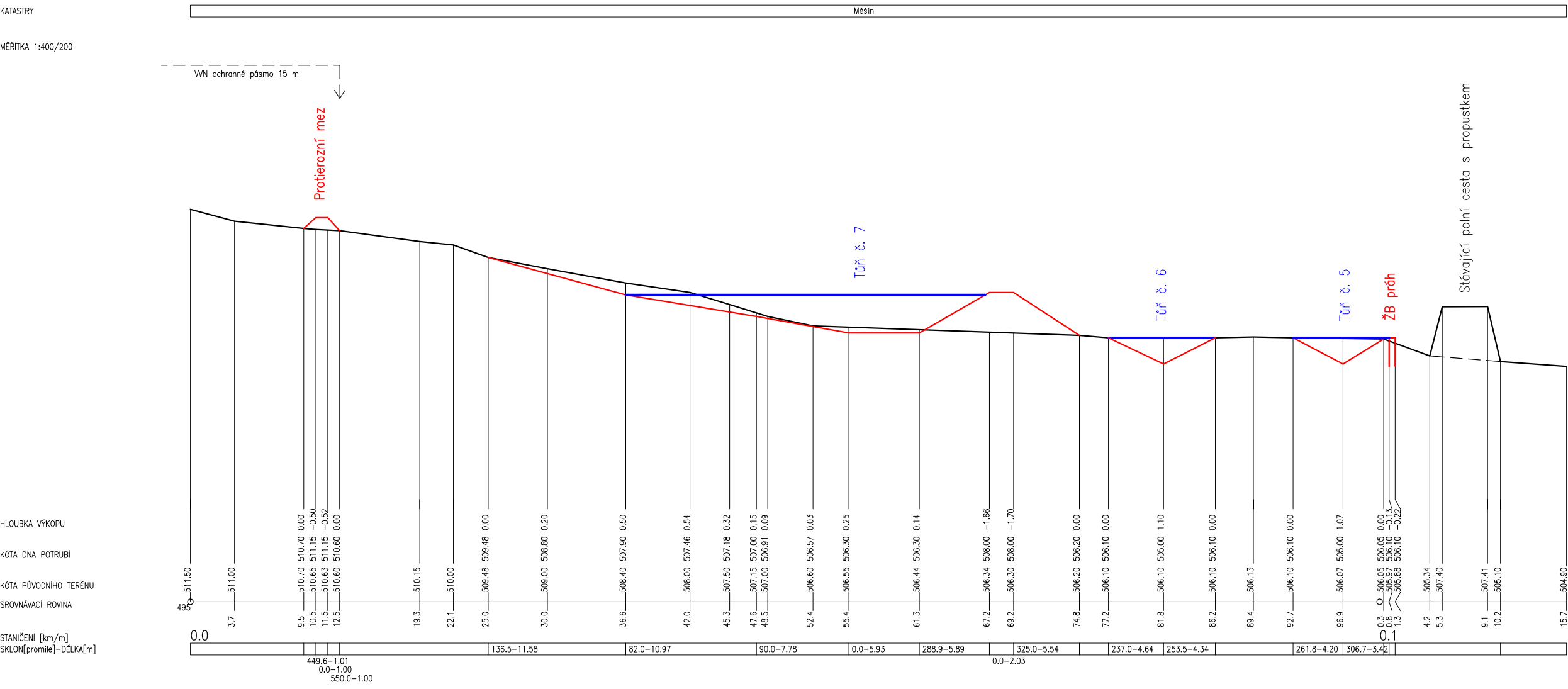


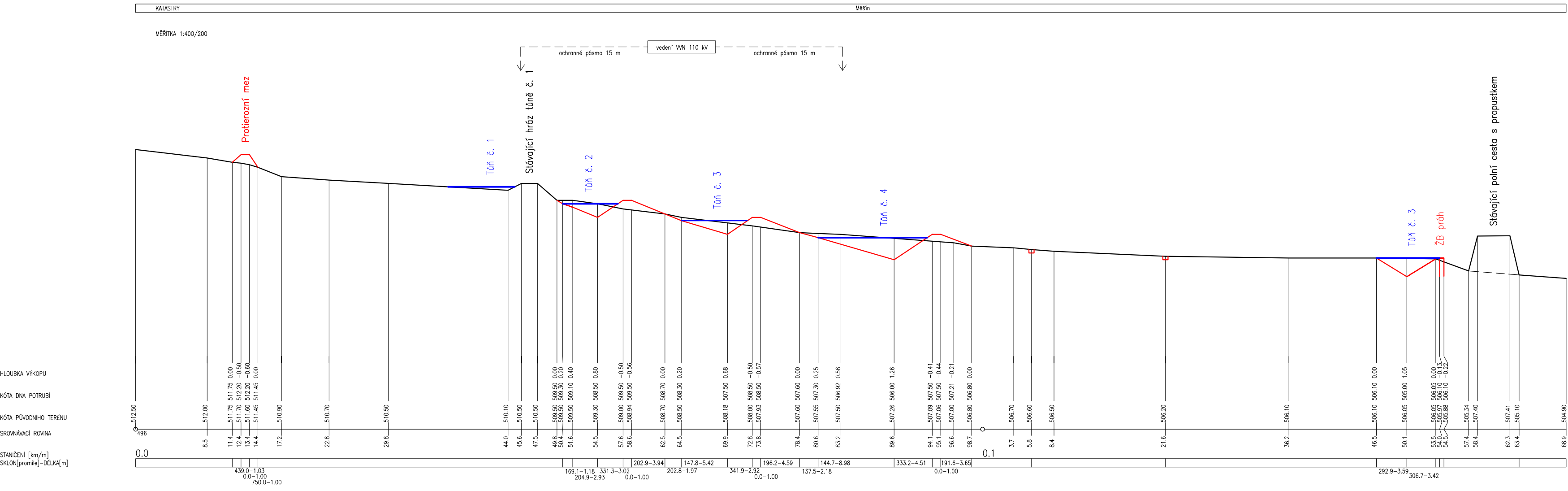
ŘEZ A – Prostorem stavby

Měřítko 1 : 400 / 200



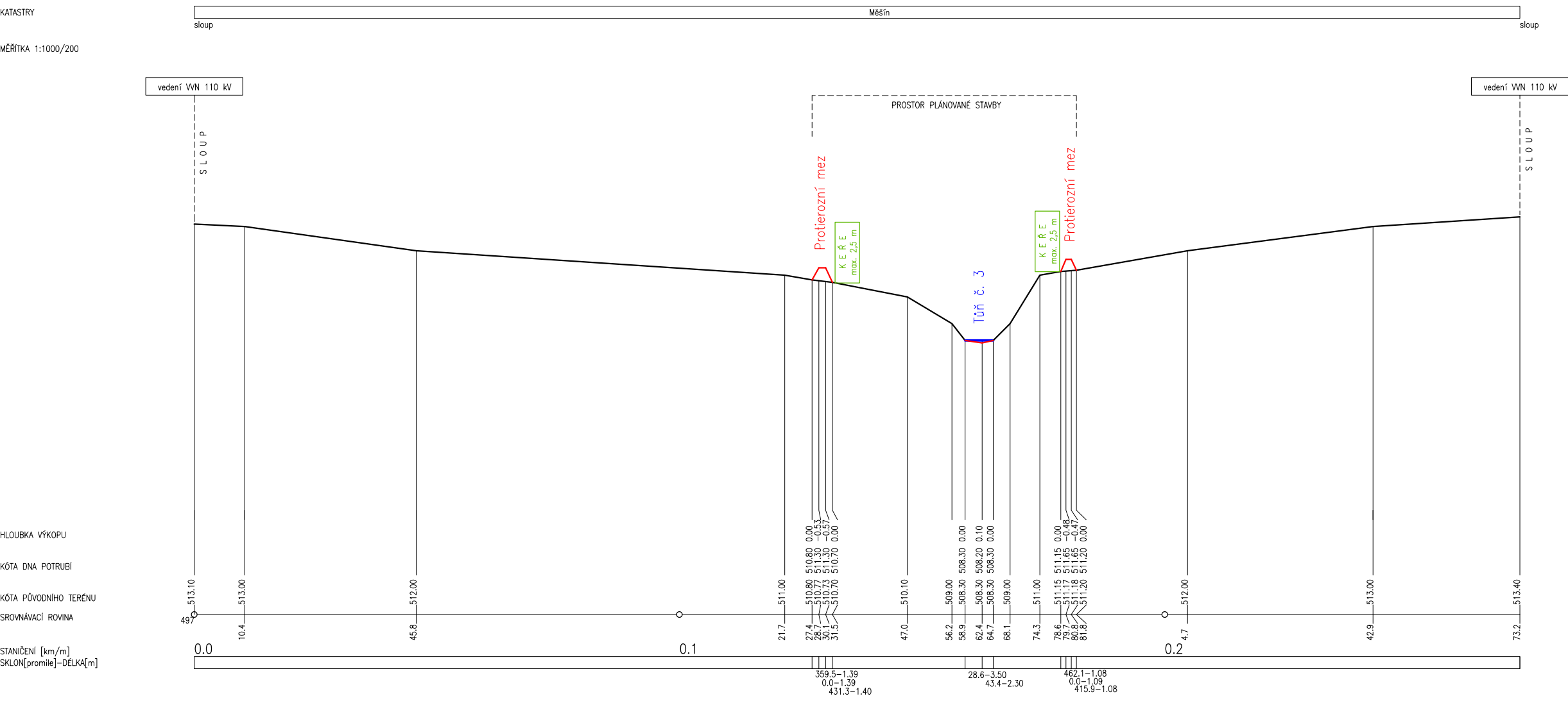
ŘEZ B – Prostorem stavby


Měřítko 1 : 400 / 200



ŘEZ C – ŘEZ V OSE VEDENÍ VN 110 kV

Měřítko 1 : 1000 / 200



GEODETICKÉ ZAMĚŘENÍ : Jan Beneš – Geodetická kancelář Jindřichův Hradec					
VÝŠKOVÝ SYSTÉM: BALT PO VYROVNÁNÍ (Bp+)				SOUBŘADNICOVÝ SYSTÉM: S-JTSK	
VYPRACOVATEL:		ZODPOVĚDNÝ PROJEKTANT:		VODOHOSPODÁŘSKÁ a KRAJINOTVORNÁ PROJEKCE IČ: 76042995 mobil: +52 58 840 www.RVB-K-A.cz	
ING. TOMÁŠ SOROTKA		ING. TOMÁŠ SOROTKA			
KRAJ:		OKRES:		KATASTRALNÍ ÚZEMÍ:	
VYSOČINA		JHLAVA		MĚŠÍN	
INVESTOR:		ČR - SPÚ , Pobočka Jihlava Fritzova 4260/4, 586 01 Jihlava			
AKCE:		DATUM:		10/2024	
Mokřad M 1 v k.ú. Měšín k.ú. Měšín, p.č. 1102		ČÍS. ZAKÁZKY:		DSP, DPS	
		STUPEŇ PD:		MĚŘITKO:	
		1: 400/200			
OBSAH:		PŘÍLOHA Č.:		PARE:	
ŘEZY STAVBOU " A - C "		D.1.1.2.2.1			